



L'application STIB vous permet de vous déplacer plus facilement à Bruxelles et en Wallonie, en métro, tram, bus, train... Elle vous renseigne en temps réel sur les prochains départs depuis votre arrêt, les différents modes de transport disponibles et le trajet le plus rapide pour vous rendre à destination.



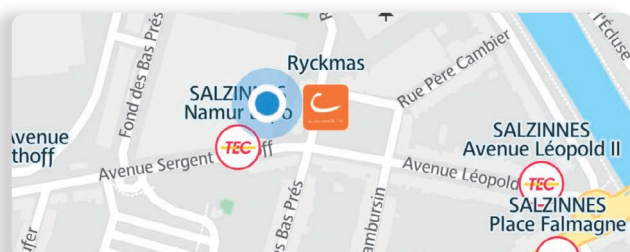
L'application de la STIB est disponible dans le [Google Play Store](#) (voir fiche 1.14.). Il est possible de l'utiliser **avec** ou **sans compte**. La création d'un compte permet de sauvegarder et d'utiliser vos lignes, arrêts et adresses ainsi que de gérer vos cartes **MOBIB**.



Créez un compte (ou utilisez votre compte **MyBOOTIK**) pour personnaliser votre app. Grâce à votre compte, vous aurez accès à plusieurs fonctionnalités additionnelles, telles que la gestion de plusieurs cartes **MOBIB**, l'achat ou le renouvellement de titres de transport et l'ajout de vos adresses personnelles.

1. Planifier un trajet

L'application demande l'autorisation de vous géolocaliser (voir fiche 10.2.) afin de pouvoir générer des itinéraires directement depuis **votre position**. Les itinéraires peuvent être créés en incluant d'autres transports en commun tel que **DE-LIJN**, **TEC**, **SNCB** ou même **Cambio** et **Villo**.



1. Depuis l'onglet **Trajet**, entrez votre destination en appuyant sur la **barre de recherche**.
2. **Options** vous permet de sélectionner les différents moyens de transport que vous souhaitez emprunter.
3. La partie **Calendrier** permet de calculer votre itinéraire à partir de l'**heure de départ** ou de l'**heure d'arrivée**.
4. Plusieurs itinéraires peuvent être proposés. **Choisissez-en un** et suivez-le **étape par étape**. Chaque étape est représentée sur la carte pour plus de précisions.



Trajet



Lignes



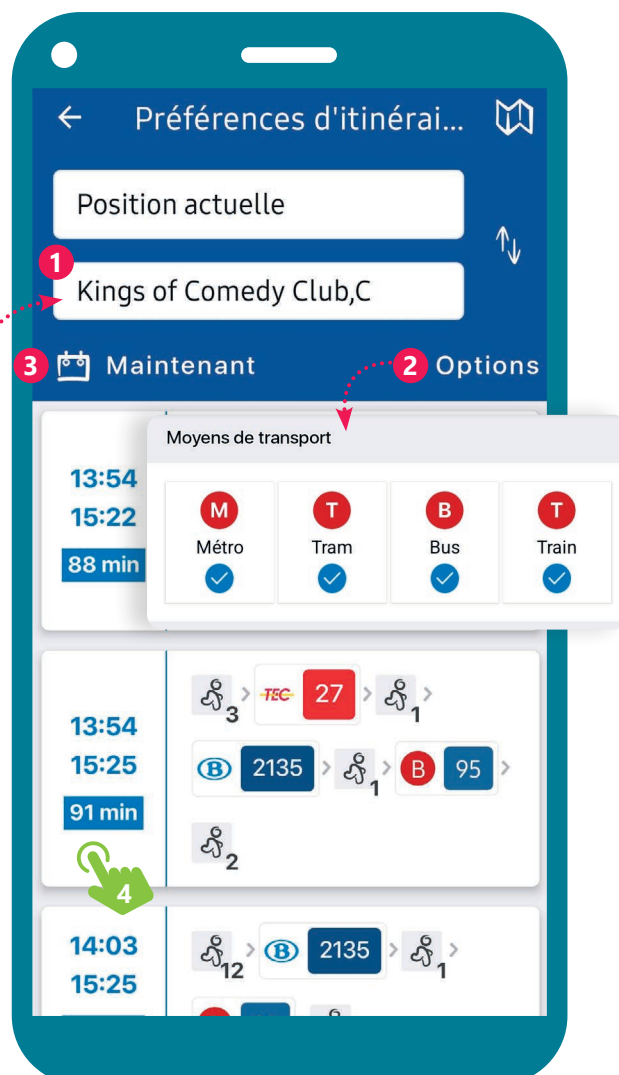
Arrêts



Portefeuille



Paramètres




2. Les onglets ou menus

- L'onglet **Lignes** permet de consulter toutes les lignes de **Mé**tro, **Tram** et **Bus** tout en suivant en temps réel les véhicules arrivant ou partant de chaque arrêt.

Des icônes  avertissent des problèmes ou des travaux sur la ligne ou aux arrêts.



- L'onglet **Arrêts** localise les arrêts STIB à proximité. Vous pouvez rechercher **et sauvegarder des arrêts** dans vos favoris . Vous y trouvez des informations sur les arrêts favoris, **les horaires en temps réel des lignes** passant par ces arrêts, les éventuels **retards ou travaux**, **l'affluence**, **l'accessibilité PMR**...
- L'onglet **Paramètres** permet de modifier la langue d'affichage, de **gérer ses favoris**, de signaler un **objet perdu**, d'obtenir de **l'aide pour l'utilisation de l'application**, de noter ou signaler l'application.

